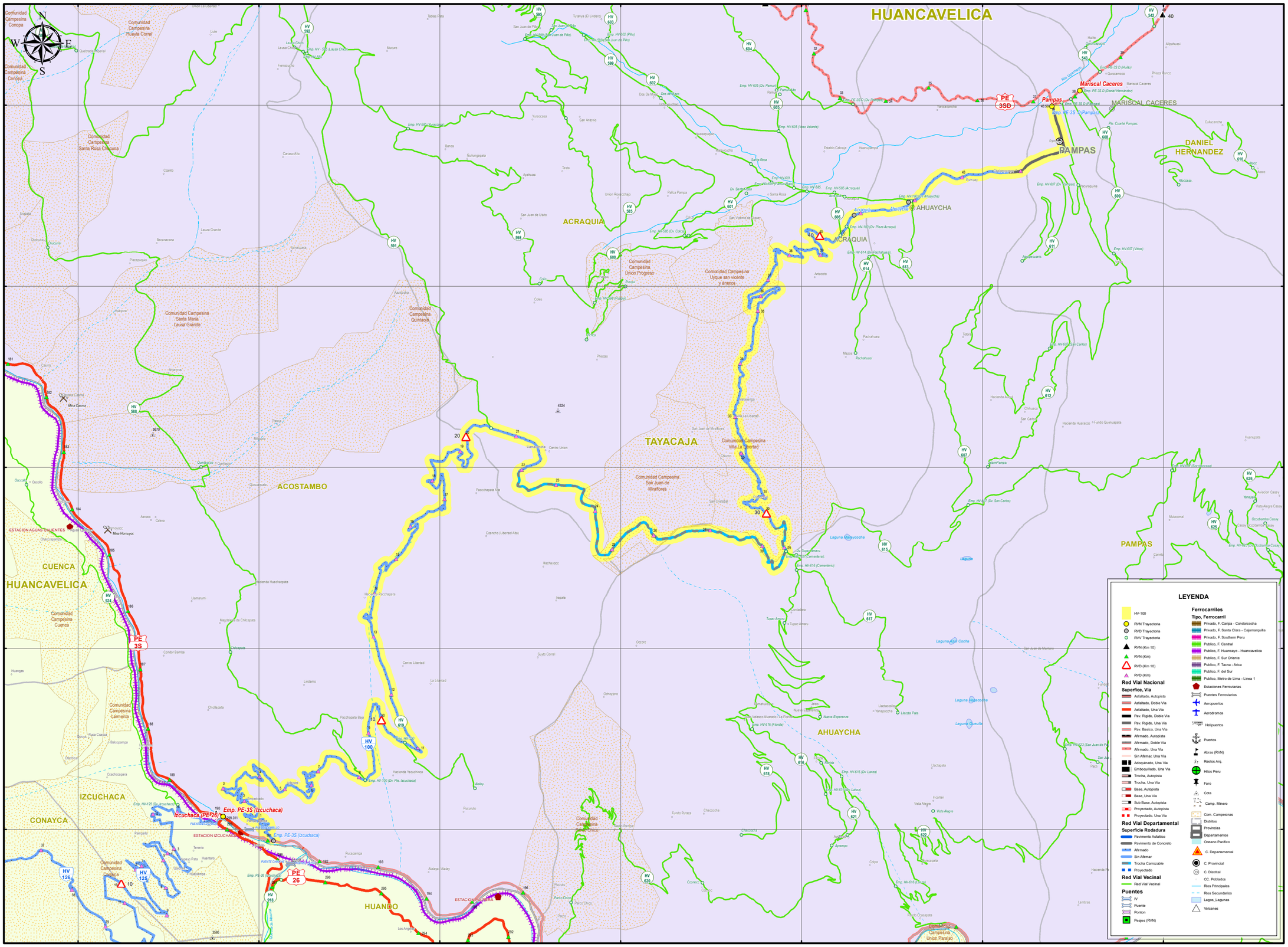

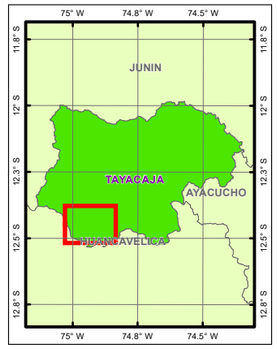

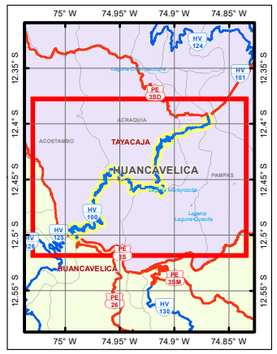

HV 100

LONGITUD ESTIMADA: 45.590 Km

Superfice de Rodadura

Tipo	Km	%
Asfaltado	0.000	0.00
Afirmado	36.041	79.05
Sin Afirmar	0.000	0.00
Trocha	7.643	16.77
Pav. Basico	0.000	0.00
Pav. Rigido	1.906	4.18
	45.590	100.00
Proyectado	0.000	0.00

Longitud por Provincia

Prov.	Tipo Sup.	Km	%
Tayacaja	Existente	45.590	100.00

MINISTERIO DE TRANSPORTES Y COMUNICACIONES
Dirección General de Caminos y Ferrocarriles
Dirección de Caminos
E.T. Mapas Viales

LIMA - PERU
2017

1:60,000

PERÚ Ministerio de Transportes y Comunicaciones | Viceministerio de Transportes

HOJA VIAL

SISTEMA NACIONAL DE CARRETERAS	SINAC	CLASIFICADOR DE RUTAS (D.S. N° 011-2016-MTC)

Emp. PE-3S (Izcuchaca) - Acraquia - Ahuaycha - Emp. PE-3S D (Pampas).

DGCF Dirección General de Caminos y Ferrocarriles — Dirección General de Caminos y Ferrocarriles, Dirección de Caminos

A.A.A..

INVENTARIO VIAL	ESC. 1:60,000 A3	WGS 1984 UTM Zone 18S	Fuente: DGCF, PVN, PVD, GTT, OGPP IGN, INEI, SERNANP, MINEDU	JULIO DE 2017	Ok